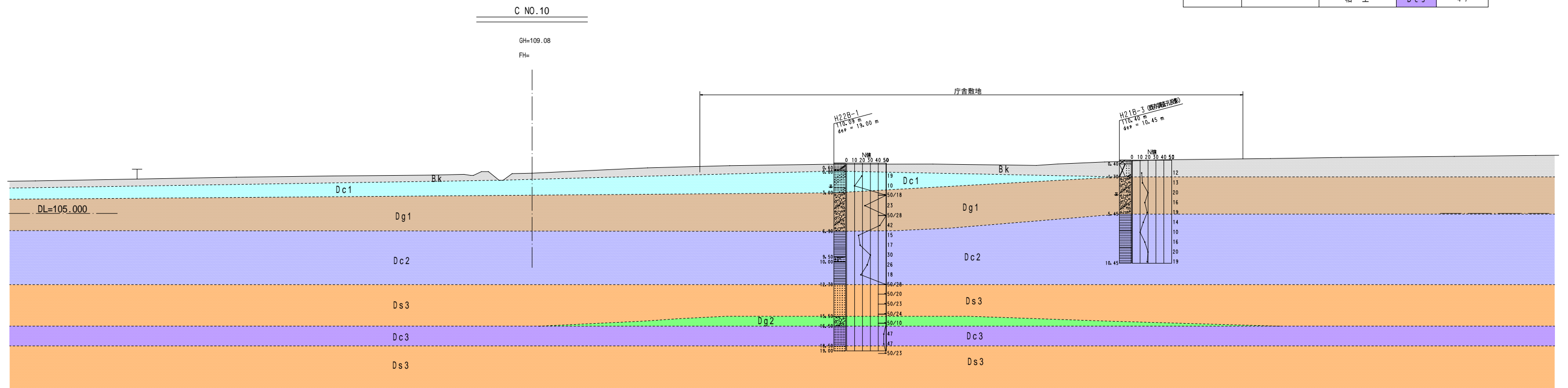


地質横断面図

凡 例

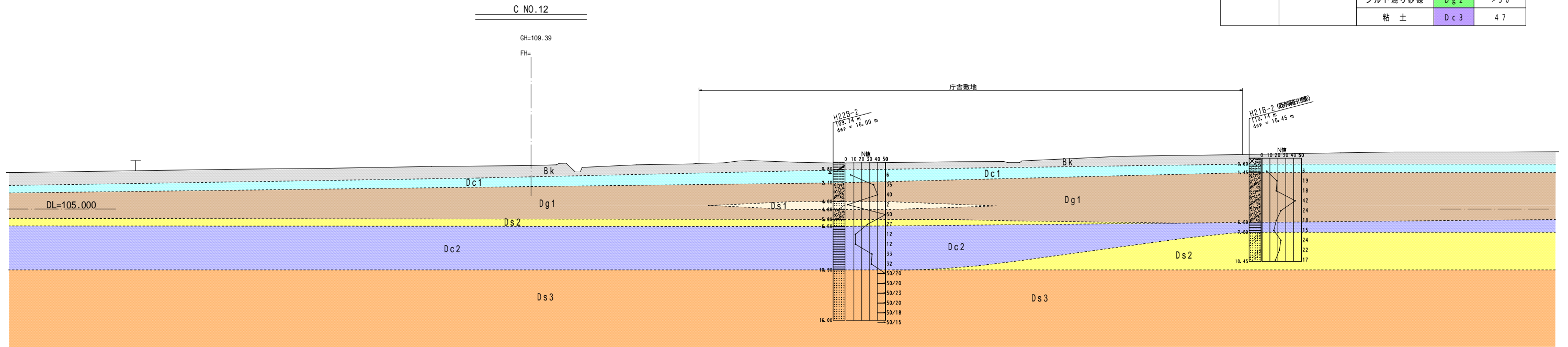
地質時代	地層区分	土質名	記号	測定N値
現世	盛土	礫混りシルト	Bk	
第四紀 洪積世	段丘堆積物	砂質シルト	Dc1	6~19
		シルト混り砂礫	Dg1	18~50
		シルト混り砂	Ds1	2
		粘土	Dc2	7~33
		砂	Ds2	15~32
		砂	Ds3	>50
		シルト混り砂礫	Dg2	>50
		粘土	Dc3	4~7



この図面は原図を1/2に縮小しているものであり、図示される縮尺は原図に対するものである。

件名	京波中央駅前都市整備事業(オールド・プロジェクト)		
施工箇所	紫波郡紫波町紫波中央駅前二丁目地内		
種別	地質断面図(-)		
図面番号		縮尺	1/200
製図年月日	平成 年 月 日	尺	
紫 波 町			

地質横断面図



凡例

地質時代	地層区分	土質名	記号	測定N値
現世	盛土	礫混りシルト	Bk	
第四紀 洪積世	段丘堆積物	砂質シルト	Dc1	6~19
		シルト混り砂礫	Dg1	18~50
		シルト混り砂	Ds1	2
		粘土	Dc2	7~33
		砂	Ds2	15~32
		砂	Ds3	>50
		シルト混り砂礫	Dg2	>50
		粘土	Dc3	4.7

この図面は原図を1/2に縮小しているものであり、図示される縮尺は原図に対するものである。

件名	京波中央駅前都市整備事業（オパール・プロジェクト）		
施工箇所	紫波郡紫波町紫波中央駅前二丁目地内		
種別	地質断面図（ - ）		
図面番号		縮尺	1/200
製図年月日	平成 年 月 日	尺	
紫 波 町			

地質横断面図

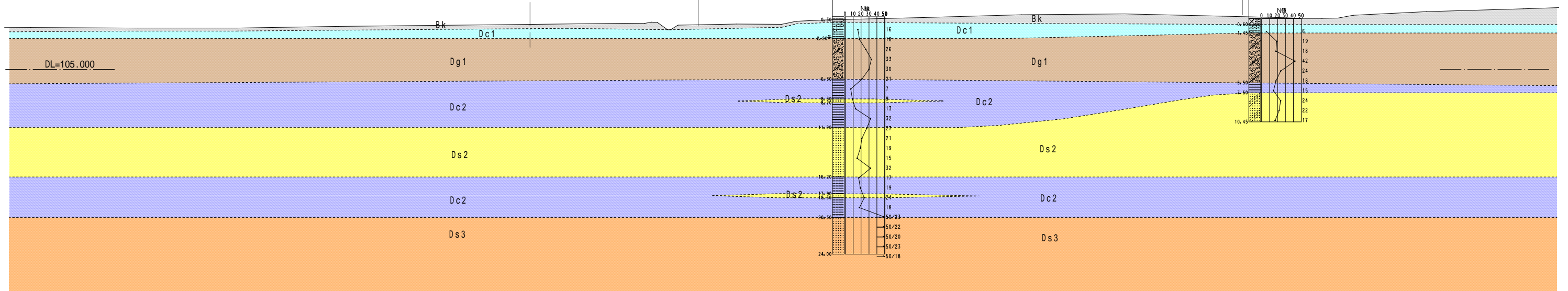
C NO.14

GH=109.55
PH=

庁舎敷地

H22B-3
TTC=32 m
dep = 24.00 m

H21B-2 (既設観音寺跡)
TTC=14 m
dep = 10.45 m



凡 例

地質時代	地層区分	土質名	記号	測定N値
現世	盛土	礫混りシルト	Bk	
第四紀 洪積世	段丘堆積物	砂質シルト	Dc1	6~19
		シルト混り砂礫	Dg1	18~50
		シルト混り砂	Ds1	2
		粘土	Dc2	7~33
		砂	Ds2	15~32
		砂	Ds3	>50
		シルト混り砂礫	Dg2	>50
		粘土	Dc3	47

この図面は原図を1/2に縮小して
いるものであり、図示される縮尺
は原図に対するものである。

件名	京波中央駅前都市整備事業（オパール・プロジェクト）		
施工箇所	紫波郡紫波町紫波中央駅前二丁目地内		
種別	地質断面図（ - ）		
図面番号		縮	1/200
製図年月日	平成 年 月 日	尺	
紫 波 町			

地質縦断面図

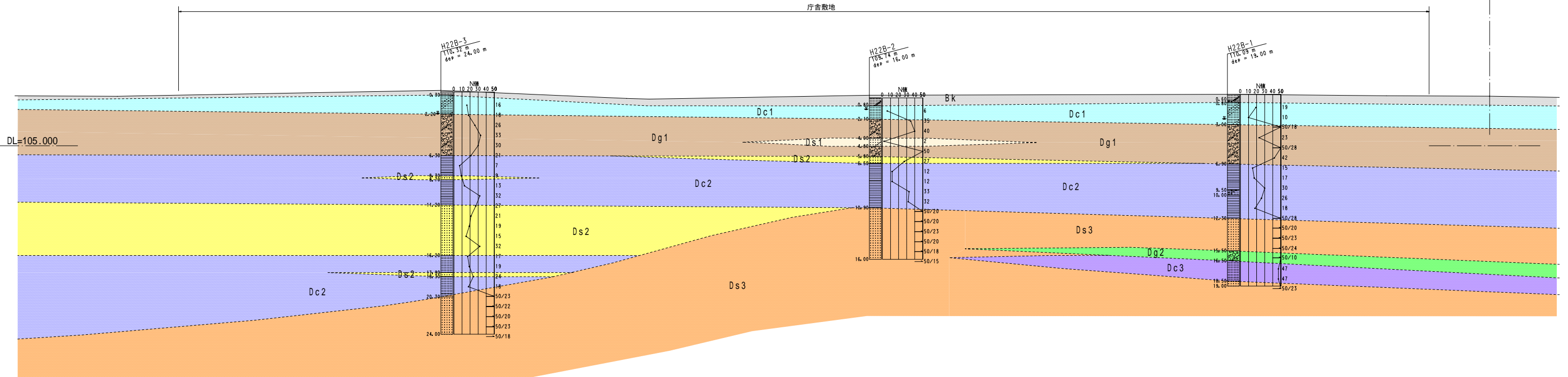
凡 例

地質時代	地層区分	土質名	記号	測定N値
現世	盛土	礫混りシルト	BK	
第四紀 洪積世	段丘堆積物	砂質シルト	Dc1	6~19
		シルト混り砂礫	Dg1	18~50
		シルト混り砂	Ds1	2
		粘土	Dc2	7~33
		砂	Ds2	15~32
		砂	Ds3	>50
		シルト混り砂礫	Dg2	>50
		粘土	Dc3	47

S NO.5+10.00

GH=109.91
FH=

庁舎敷地



この図面は原図を1/2に縮小して
いるものであり、図示される縮尺
は原図に対するものである。

件名	京波中央駅前都市整備事業（オパール・プロジェクト）		
施工箇所	紫波郡紫波町紫波中央駅前二丁目地内		
種別	地質断面図（ - ）		
図面番号		縮	1/200
製図年月日	平成 年 月 日	尺	
紫 波 町			